


Mapa 3.3.2





VASOS REGULADORES

SIMBOLOGÍA



INFRAESTRUCTURA HIDRÁULICA

 Vaso regulador

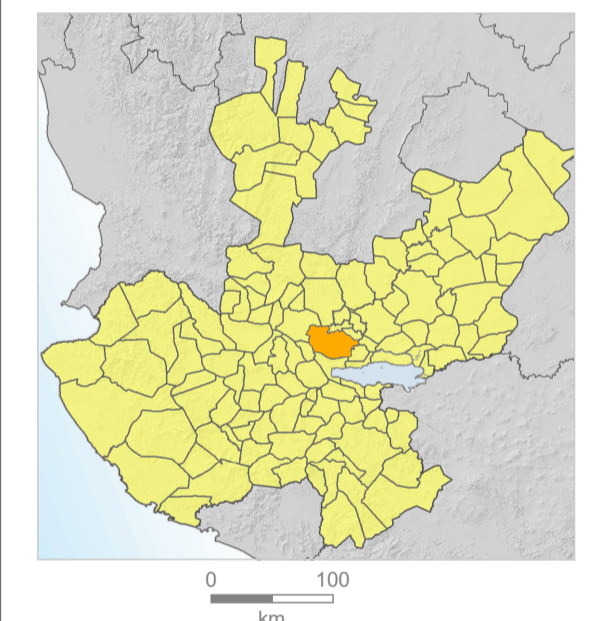
RASGOS HIDROGRÁFICOS

-  Corriente de agua efímera
-  Corriente de agua intermitente
-  Corriente de agua perenne
-  Cuerpo de Agua

GENERAL

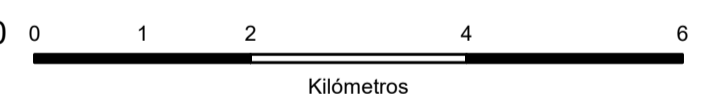
-  Límite Municipal
-  Traza Urbana

Localización espacial



Tlajomulco

Proyección: UTM
 Zona: 13N
 Elipsoide: GRS80
 Datum: WGS84
 Escala: 1:70,000



FUENTE:

Elaboración propia a partir de:
 Curvas de nivel del conjunto de datos vectoriales 1 : 50,000, INEGI.
 Marco Geoestadístico Municipal, INEGI, 2015.
 Plataforma Mapa Digital del Municipio de Tlajomulco, 2017.
 Protección Civil Tlajomulco, 2018.
 Levantamiento en campo y fotointerpretación de Ortofoto Municipal, 2017 y Google Earth.

Responsables del proyecto:

Geog. Samuel Alatorre Ramos
 Geog. Froilan José Portugal Zegarra
 Geog. Ricardo Castellanos Sevilla

Autor: Mauricio Iván Esparza De Alba



Fecha de elaboración: AGOSTO 2018

